


## TINGMÄRGID

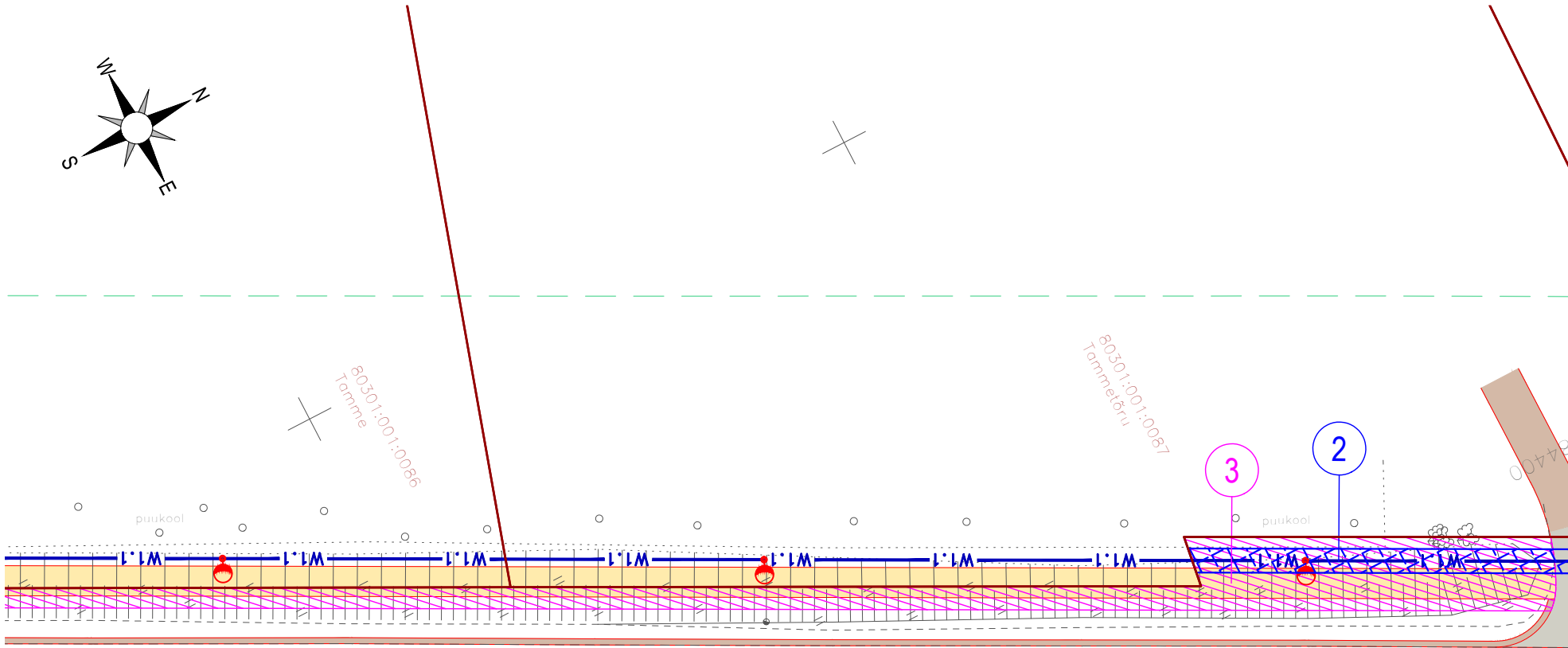
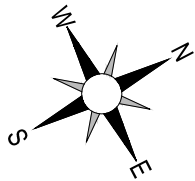
- Katastriüksuse piir
- IKÕ seadmise ala jalgratta- ja jalgte rajamiseks ja kasutamiseks
- IKÕ ala tähis (pos nr)
- Teekaitsevöönd
- Projekteeritud tee servajooned
- Projekteeritud sõidutee katend
- Projekteeritud jalgratta- ja jalgte katend
- Projekteeritud killustikkatend
- Projekteeritud valgusti
- Projekteeritud kaabel

## Kinnistu ja servituudi ala andmed

IKÕ ala tähis plaanil	Kinnistu registriosa number	Katastriüksuse tunnus, nimi, sihtotstarve	Ala pindala (m <sup>2</sup> )	Rajatis / tehnovõrk
1	4415550	13126 Kohtla-Järve - Mäetaguse tee; 32002:003:0029, Transpordimaa 100%	328	Jalgratta- ja jalgte
2	4415550	13126 Kohtla-Järve - Mäetaguse tee; 32002:003:0029, Transpordimaa 100%	154	Täna-valgustus
3	4415550	13126 Kohtla-Järve - Mäetaguse tee; 32002:003:0029, Transpordimaa 100%	590	Jalgratta- ja jalgte
4	4415550	13126 Kohtla-Järve - Mäetaguse tee; 32002:003:0029, Transpordimaa 100%	161	Jalgratta- ja jalgte
5	4415550	13126 Kohtla-Järve - Mäetaguse tee; 32002:003:0029, Transpordimaa 100%	83	Täna-valgustus

6	4415550	13126 Kohtla-Järve - Mäetaguse tee; 32002:003:0029, Transpordimaa 100%	636	Jalgratta- ja jalgte
7	4415550	13126 Kohtla-Järve - Mäetaguse tee; 32002:003:0029, Transpordimaa 100%	59	Täna-valgustus
8	4415550	13126 Kohtla-Järve - Mäetaguse tee; 32002:003:0029, Transpordimaa 100%	69	Jalgratta- ja jalgte
9	4415550	13126 Kohtla-Järve - Mäetaguse tee; 32002:003:0029, Transpordimaa 100%	130	Jalgratta- ja jalgte
10	4415550	13126 Kohtla-Järve - Mäetaguse tee; 32002:003:0029, Transpordimaa 100%	101	Täna-valgustus
11	4415550	13126 Kohtla-Järve - Mäetaguse tee; 32002:003:0029, Transpordimaa 100%	27	Jalgratta- ja jalgte

 Reg kood: 12432118 Tiigi 78, 50410 Tartu info@roadplan.ee www.roadplan.ee	Töö nimetus	Töö nr
	Kohtla-Nõmme alevi ja Kohtla küla jalgratta- ja jalgte	22047
	Joonise nimetus	Möötkava
	Isikliku kasutusõiguse seadmise plaan	1:500



la-Järve - Mäetaguse tee

32002:003:0029  
13126 Kohtla-Järve - Mäetaguse tee

248

## TINGMÄRGID

	Katastriüksuse piir
	IKÕ seadmise ala jalgratta- ja jalgte rajamiseks ja kasutamiseks
	IKÕ ala tähis (pos nr)
	Teekaitsevöönd
	Projekteeritud tee servajooned
	Projekteeritud sõidutee katend
	Projekteeritud jalgratta- ja jalgte katend
	Projekteeritud killustikkatend
	Projekteeritud valgusti
	Projekteeritud kaabel

## Kinnistu ja servituudi ala andmed

IKÕ ala tähis plaanil	Kinnistu registriosa number	Katastriüksuse tunnus, nimi, sihtotstarve	Ala pindala (m <sup>2</sup> )	Rajatis / tehnovõrk
1	4415550	13126 Kohtla-Järve - Mäetaguse tee; 32002:003:0029, Transpordimaa 100%	328	Jalgratta- ja jalgte
2	4415550	13126 Kohtla-Järve - Mäetaguse tee; 32002:003:0029, Transpordimaa 100%	154	Täna- valgustus
3	4415550	13126 Kohtla-Järve - Mäetaguse tee; 32002:003:0029, Transpordimaa 100%	590	Jalgratta- ja jalgte
4	4415550	13126 Kohtla-Järve - Mäetaguse tee; 32002:003:0029, Transpordimaa 100%	161	Jalgratta- ja jalgte
5	4415550	13126 Kohtla-Järve - Mäetaguse tee; 32002:003:0029, Transpordimaa 100%	83	Täna- valgustus

6	4415550	13126 Kohtla-Järve - Mäetaguse tee; 32002:003:0029, Transpordimaa 100%	636	Jalgratta- ja jalgte
7	4415550	13126 Kohtla-Järve - Mäetaguse tee; 32002:003:0029, Transpordimaa 100%	59	Täna- valgustus
8	4415550	13126 Kohtla-Järve - Mäetaguse tee; 32002:003:0029, Transpordimaa 100%	69	Jalgratta- ja jalgte
9	4415550	13126 Kohtla-Järve - Mäetaguse tee; 32002:003:0029, Transpordimaa 100%	130	Jalgratta- ja jalgte
10	4415550	13126 Kohtla-Järve - Mäetaguse tee; 32002:003:0029, Transpordimaa 100%	101	Täna- valgustus
11	4415550	13126 Kohtla-Järve - Mäetaguse tee; 32002:003:0029, Transpordimaa 100%	27	Jalgratta- ja jalgte

**roadplan**

Reg kood: 12432118  
Tiigi 78, 50410 Tartu  
info@roadplan.ee  
www.roadplan.ee

Töö nimetus

Kohtla-Nõmme alevi ja Kohtla küla jalgratta- ja jalgte

Joonise nimetus

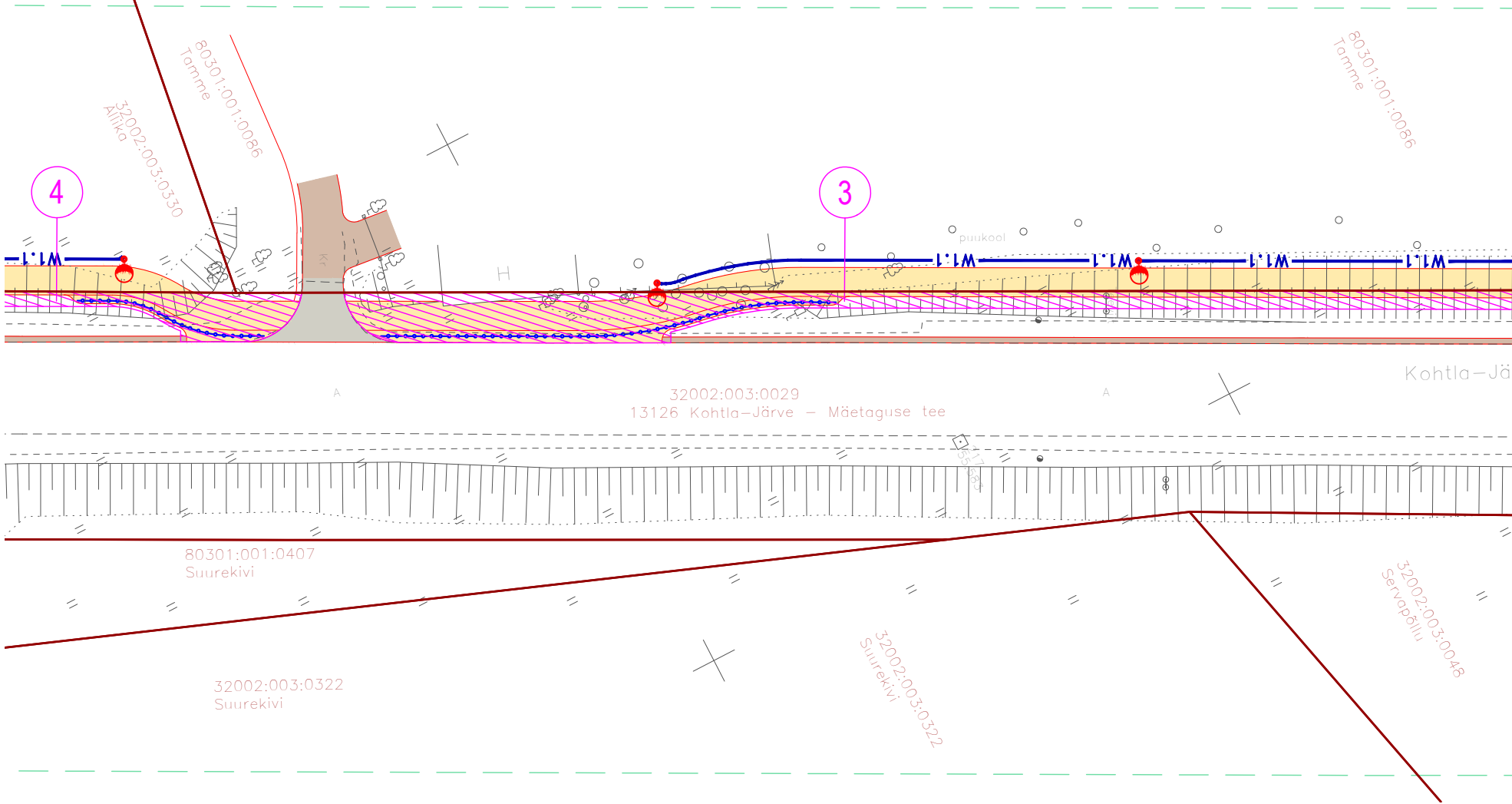
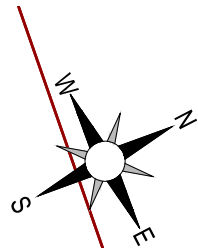
Isikliku kasutusõiguse seadmise plaan

Töö nr

22047

Möötkava

1:500




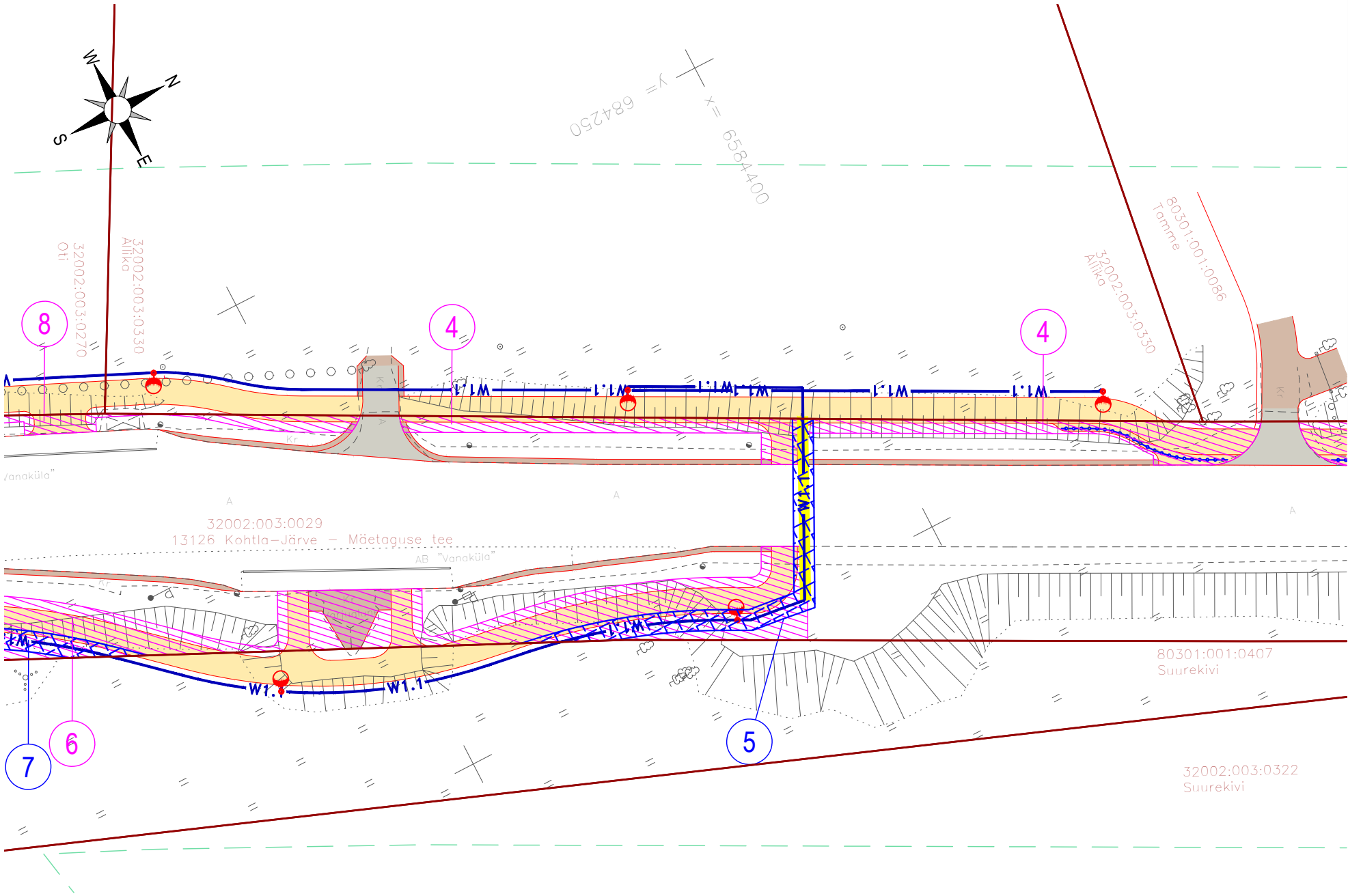
## TINGMÄRGID

	Katastriüksuse piir
	IKÕ seadmise ala jalgratta- ja jalgte rajamiseks ja kasutamiseks
	IKÕ ala tähis (pos nr)
	Teekaitsevöönd
	Projekteeritud tee servajooned
	Projekteeritud sõidutee katend
	Projekteeritud jalgratta- ja jalgte katend
	Projekteeritud killustikkatend
	Projekteeritud valgusti
	Projekteeritud kaabel

## Kinnistu ja servituudi ala andmed

IKÕ ala tähis plaanil	Kinnistu registriosa number	Katastriüksuse tunnus, nimi, sihtotstarve	Ala pindala (m <sup>2</sup> )	Rajatis / tehnovõrk
1	4415550	13126 Kohtla-Järve - Mäetaguse tee; 32002:003:0029, Transpordimaa 100%	328	Jalgratta- ja jalgte
2	4415550	13126 Kohtla-Järve - Mäetaguse tee; 32002:003:0029, Transpordimaa 100%	154	Täna- valgustus
3	4415550	13126 Kohtla-Järve - Mäetaguse tee; 32002:003:0029, Transpordimaa 100%	590	Jalgratta- ja jalgte
4	4415550	13126 Kohtla-Järve - Mäetaguse tee; 32002:003:0029, Transpordimaa 100%	161	Jalgratta- ja jalgte
5	4415550	13126 Kohtla-Järve - Mäetaguse tee; 32002:003:0029, Transpordimaa 100%	83	Täna- valgustus

6	4415550	13126 Kohtla-Järve - Mäetaguse tee; 32002:003:0029, Transpordimaa 100%	636	Jalgratta- ja jalgtee
7	4415550	13126 Kohtla-Järve - Mäetaguse tee; 32002:003:0029, Transpordimaa 100%	59	Täna- valgustus
8	4415550	13126 Kohtla-Järve - Mäetaguse tee; 32002:003:0029, Transpordimaa 100%	69	Jalgratta- ja jalgtee
9	4415550	13126 Kohtla-Järve - Mäetaguse tee; 32002:003:0029, Transpordimaa 100%	130	Jalgratta- ja jalgtee
10	4415550	13126 Kohtla-Järve - Mäetaguse tee; 32002:003:0029, Transpordimaa 100%	101	Täna- valgustus
11	4415550	13126 Kohtla-Järve - Mäetaguse tee; 32002:003:0029, Transpordimaa 100%	27	Jalgratta- ja jalgtee
<div></div> <div>Reg kood: 12432118 Tiigi 78, 50410 Tartu info@roadplan.ee www.roadplan.ee</div>		Töö nimetus		Töö nr
		Joonise nimetus		Möötkava
		Kohtla-Nõmme alevi ja Kohtla küla jalgratta- ja jalgtee		22047
		Isikliku kasutusõiguse seadmise plaan		1:500



## TINGMÄRGID

	Katastriüksuse piir
	IKÕ seadmise ala jalgratta- ja jalgte rajamiseks ja kasutamiseks
	IKÕ ala tähis (pos nr)
	Teekaitsevöönd
	Projekteeritud tee servajooned
	Projekteeritud sõidutee katend
	Projekteeritud jalgratta- ja jalgte katend
	Projekteeritud killustikkatend
	Projekteeritud valgusti
	Projekteeritud kaabel

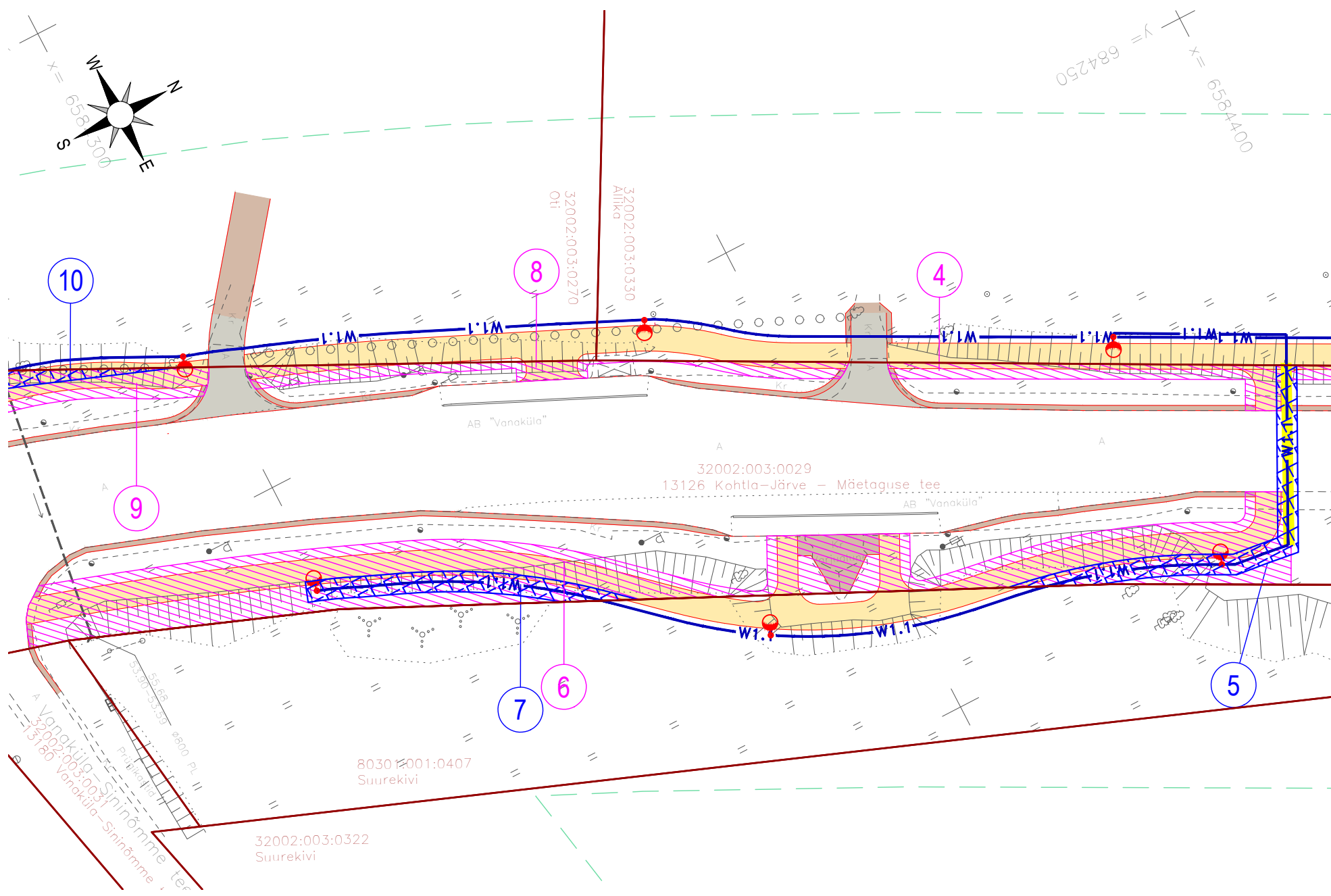
## Kinnistu ja servituudi ala andmed

IKÕ ala tähis plaanil	Kinnistu registriosa number	Katastriüksuse tunnus, nimi, sihtotstarve	Ala pindala (m <sup>2</sup> )	Rajatis / tehnovõrk
1	4415550	13126 Kohtla-Järve - Mäetaguse tee; 32002:003:0029, Transpordimaa 100%	328	Jalgratta- ja jalgte
2	4415550	13126 Kohtla-Järve - Mäetaguse tee; 32002:003:0029, Transpordimaa 100%	154	Täna- valgustus
3	4415550	13126 Kohtla-Järve - Mäetaguse tee; 32002:003:0029, Transpordimaa 100%	590	Jalgratta- ja jalgte
4	4415550	13126 Kohtla-Järve - Mäetaguse tee; 32002:003:0029, Transpordimaa 100%	161	Jalgratta- ja jalgte
5	4415550	13126 Kohtla-Järve - Mäetaguse tee; 32002:003:0029, Transpordimaa 100%	83	Täna- valgustus

6	4415550	13126 Kohtla-Järve - Mäetaguse tee; 32002:003:0029, Transpordimaa 100%	636	Jalgratta- ja jalgte
7	4415550	13126 Kohtla-Järve - Mäetaguse tee; 32002:003:0029, Transpordimaa 100%	59	Täna- valgustus
8	4415550	13126 Kohtla-Järve - Mäetaguse tee; 32002:003:0029, Transpordimaa 100%	69	Jalgratta- ja jalgte
9	4415550	13126 Kohtla-Järve - Mäetaguse tee; 32002:003:0029, Transpordimaa 100%	130	Jalgratta- ja jalgte
10	4415550	13126 Kohtla-Järve - Mäetaguse tee; 32002:003:0029, Transpordimaa 100%	101	Täna- valgustus
11	4415550	13126 Kohtla-Järve - Mäetaguse tee; 32002:003:0029, Transpordimaa 100%	27	Jalgratta- ja jalgte

 Reg kood: 12432118 Tiigi 78, 50410 Tartu info@roadplan.ee www.roadplan.ee	Töö nimetus	Töö nr
	Joonise nimetus	Möötkava
	Kohtla-Nõmme alevi ja Kohtla küla jalgratta- ja jalgte	22047
	Isikliku kasutusõiguse seadmise plaan	1:500





TINGMÄRGID

1

Katastriüksuse piir

IKÕ seadmise ala jalgratta- ja jalgte rajamiseks ja kasutamiseks

IKÕ ala tähis (pos nr)

Teekaitsevöönd

Projekteeritud tee servajooned

Projekteeritud sõidutee katend

Projekteeritud jalgratta- ja jalgte katend

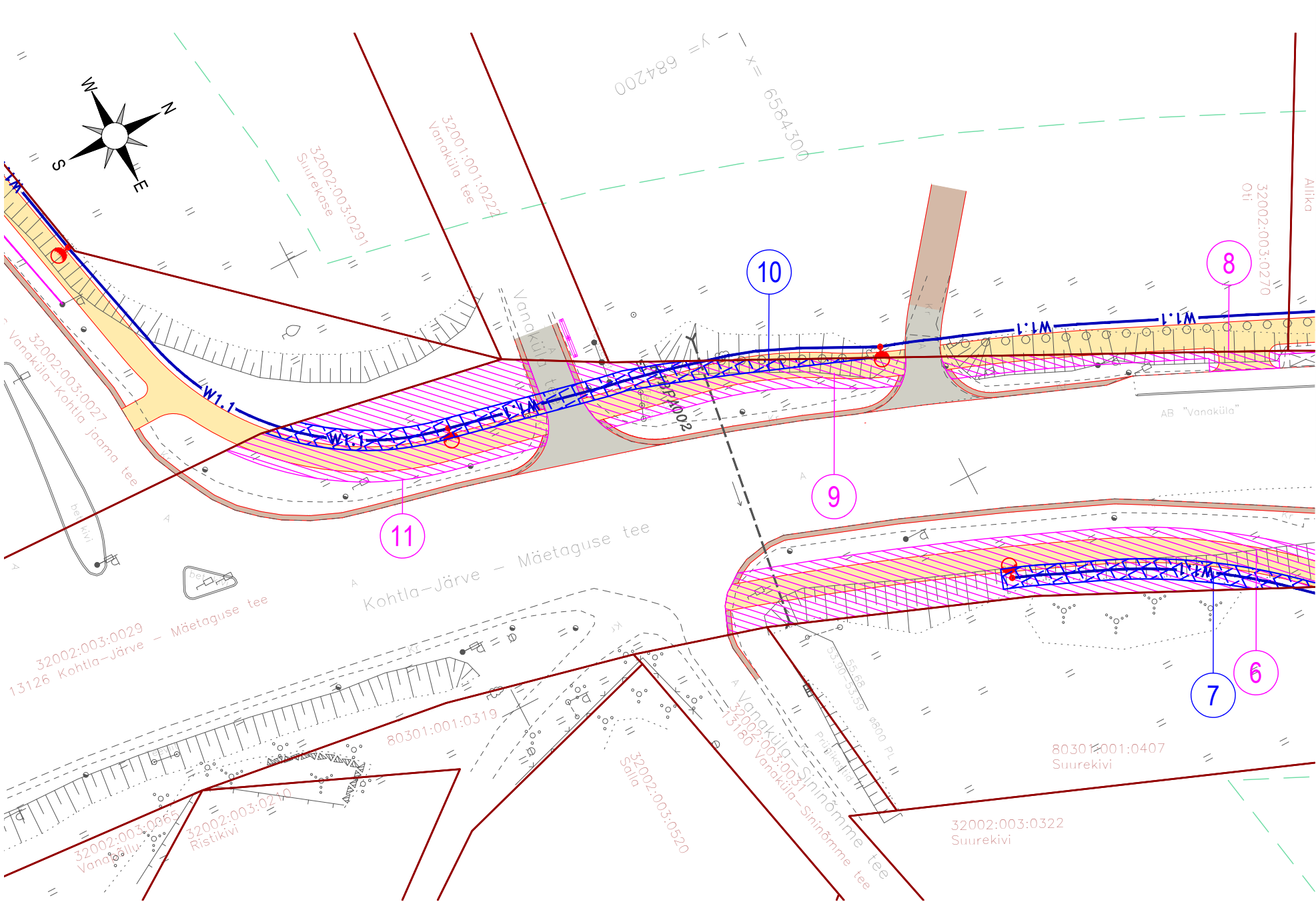
Projekteeritud killustikkatend

Projekteeritud valgusti

Projekteeritud kaabel

Kinnistu ja servituudi ala andmed				
IKÕ ala tähis plaanil	Kinnistu registriosa number	Katastriüksuse tunnus, nimi, sihtotstarve	Ala pindala (m²)	Rajatis / tehnovõrk
1	4415550	13126 Kohtla-Järve - Mäetaguse tee; 32002:003:0029, Transpordimaa 100%	328	Jalgratta- ja jalgte
2	4415550	13126 Kohtla-Järve - Mäetaguse tee; 32002:003:0029, Transpordimaa 100%	154	Täna-valgustus
3	4415550	13126 Kohtla-Järve - Mäetaguse tee; 32002:003:0029, Transpordimaa 100%	590	Jalgratta- ja jalgte
4	4415550	13126 Kohtla-Järve - Mäetaguse tee; 32002:003:0029, Transpordimaa 100%	161	Jalgratta- ja jalgte
5	4415550	13126 Kohtla-Järve - Mäetaguse tee; 32002:003:0029, Transpordimaa 100%	83	Täna-valgustus

6	4415550	13126 Kohtla-Järve - Mäetaguse tee; 32002:003:0029, Transpordimaa 100%	636	Jalgratta- ja jalgte
7	4415550	13126 Kohtla-Järve - Mäetaguse tee; 32002:003:0029, Transpordimaa 100%	59	Täna-valgustus
8	4415550	13126 Kohtla-Järve - Mäetaguse tee; 32002:003:0029, Transpordimaa 100%	69	Jalgratta- ja jalgte
9	4415550	13126 Kohtla-Järve - Mäetaguse tee; 32002:003:0029, Transpordimaa 100%	130	Jalgratta- ja jalgte
10	4415550	13126 Kohtla-Järve - Mäetaguse tee; 32002:003:0029, Transpordimaa 100%	101	Täna-valgustus
11	4415550	13126 Kohtla-Järve - Mäetaguse tee; 32002:003:0029, Transpordimaa 100%	27	Jalgratta- ja jalgte
<div>roadplan</div> <div>Reg kood: 12432118 Tiigi 78, 50410 Tartu info@roadplan.ee www.roadplan.ee</div>		Töö nimetus		Töö nr
		Kohtla-Nõmme alevi ja Kohtla küla jalgratta- ja jalgte		22047
		Joonise nimetus		Möötkava
		Isikliku kasutusõiguse seadmise plaan		1:500



# TINGMÄRGID

	Katastriüksuse piir
	IKÕ seadmise ala jalgratta- ja jalgte rajamiseks ja kasutamiseks
	IKÕ ala tähis (pos nr)
	Teekaitsevöönd
	Projekteeritud tee servajooned
	Projekteeritud sõidutee katend
	Projekteeritud jalgratta- ja jalgte katend
	Projekteeritud killustikkatend
	Projekteeritud valgusti
	Projekteeritud kaabel

## Kinnistu ja servituudi ala andmed

IKÕ ala tähis plaanil	Kinnistu registriosa number	Katastriüksuse tunnus, nimi, sihtotstarve	Ala pindala (m²)	Rajatis / tehnovõrk
1	4415550	13126 Kohtla-Järve - Mäetaguse tee; 32002:003:0029, Transpordimaa 100%	328	Jalgratta- ja jalgte
2	4415550	13126 Kohtla-Järve - Mäetaguse tee; 32002:003:0029, Transpordimaa 100%	154	Täna-valgustus
3	4415550	13126 Kohtla-Järve - Mäetaguse tee; 32002:003:0029, Transpordimaa 100%	590	Jalgratta- ja jalgte
4	4415550	13126 Kohtla-Järve - Mäetaguse tee; 32002:003:0029, Transpordimaa 100%	161	Jalgratta- ja jalgte
5	4415550	13126 Kohtla-Järve - Mäetaguse tee; 32002:003:0029, Transpordimaa 100%	83	Täna-valgustus

6	4415550	13126 Kohtla-Järve - Mäetaguse tee; 32002:003:0029, Transpordimaa 100%	636	Jalgratta- ja jalgte
7	4415550	13126 Kohtla-Järve - Mäetaguse tee; 32002:003:0029, Transpordimaa 100%	59	Täna-valgustus
8	4415550	13126 Kohtla-Järve - Mäetaguse tee; 32002:003:0029, Transpordimaa 100%	69	Jalgratta- ja jalgte
9	4415550	13126 Kohtla-Järve - Mäetaguse tee; 32002:003:0029, Transpordimaa 100%	130	Jalgratta- ja jalgte
10	4415550	13126 Kohtla-Järve - Mäetaguse tee; 32002:003:0029, Transpordimaa 100%	101	Täna-valgustus
11	4415550	13126 Kohtla-Järve - Mäetaguse tee; 32002:003:0029, Transpordimaa 100%	27	Jalgratta- ja jalgte

 Reg kood: 12432118 Tiigi 78, 50410 Tartu info@roadplan.ee www.roadplan.ee	Töö nimetus	Töö nr
	Joonise nimetus	Möötkava
	Kohtla-Nõmme alevi ja Kohtla küla jalgratta- ja jalgte	22047
	Isikliku kasutusõiguse seadmise plaan	1:500